



АКТ ОБСЛЕДОВАНИЯ объекта социальной инфраструктуры К ПАСПОРТУ ДОСТУПНОСТИ ОСИ

1. Общие сведения об объекте

- 1.1. Наименование (вид) объекта Муниципальное бюджетное общеобразовательное Учреждение Гаевская основная общеобразовательная школа
- 1.2. Адрес объекта 346838, Россия, Ростовская область, Неклиновский район, село Николаевка, переулок Ореховый, дом12.
- 1.3. Сведения о размещении объекта:
- отдельно стоящее здание 1 этаж, 413,2 кв. м
- часть здания - этажей (или на -этаже), - кв. м
- наличие прилегающего земельного участка (да, нет), 16 644 кв. м
- 1.4. Год постройки здания 1950 (год основания), последнего капитального ремонта 1997 г.
- 1.5. Дата предстоящих плановых ремонтных работ: текущего- август 2020 г., капитального - не планируется.

сведения об организации, расположенной на объекте

- 1.6. Название организации (учреждения) (полное юридическое наименование - согласно Уставу, краткое наименование) Муниципальное бюджетное общеобразовательное Учреждение Гаевская основная общеобразовательная школа, МБОУ Гаевская ООШ.
- 1.7. Юридический адрес организации (учреждения) 346838, Россия, Ростовская область, Неклиновский район, село Николаевка, переулок Ореховый, дом12.

2. Характеристика деятельности организации на объекте

Дополнительная информация реализация образовательных программ начального общего, основного общего, среднего (полного) общего образования, специального (коррекционного) образования.

3. Состояние доступности объекта

- 3.1. Путь следования к объекту пассажирским транспортом (описать маршрут движения с использованием пассажирского транспорта) нет маршрута, наличие адаптированного пассажирского транспорта к объекту нет
- 3.2. Путь к объекту от ближайшей остановки пассажирского транспорта:
- 3.2.1. Расстояние до объекта от остановки транспорта 420 м
- 3.2.2. Время движения (пешком) 10 мин.
- 3.2.3. Наличие выделенного от проезжей части пешеходного пути (да, нет)
- 3.2.4. Перекрестки: нерегулируемые; регулируемые, со звуковой

сигнализацией, таймером; нет

3.2.5. Информация на пути следования к объекту: акустическая, тактильная, визуальная; нет

3.2.6. Перепады высоты на пути: есть, нет (подъем 50 см)

3.3. Организация доступности объекта для инвалидов - форма обслуживания:

№ п/п	Категория инвалидов (вид нарушения)	Вариант организации доступности объекта (формы обслуживания) <*>
1	Все категории инвалидов и МГН в том числе инвалиды:	"А", "ДУ".
2	передвигающиеся на креслах-колясках	"ДУ"
3	с нарушениями опорно-двигательного аппарата	"ДУ"
4	с нарушениями зрения	"ДУ"
5	с нарушениями слуха	"ДУ"
6	с нарушениями умственного развития	"А"

<*> Указывается один из вариантов: "А", "Б", "ДУ", "ВНД".

3.4. Состояние доступности основных структурно-функциональных зон:

№ п/п	Основные структурно-функциональные зоны	Состояние доступности, в том числе для основных категорий инвалидов <***>	Приложение	
			№ на плане	№ фото
1	Территория, прилегающая к зданию (участок)	ДП-В	1	7
2	Вход (входы) в здание	ДУ	2	8
3	Путь (пути) движения внутри здания (в т.ч. пути эвакуации)	ДЧ-В	3	9
4	Зона целевого назначения здания (целевого посещения объекта)	ДЧ-В	4	10
5	Санитарно-гигиенические помещения	ДУ	6	11
6	Система информации и связи (на всех зонах)	ДУ	-	-
7	Пути движения к объекту (от остановки транспорта)	ДУ	5	12

<***> Указывается: ДП-В - доступно полностью всем; ДП-И (К, О, С, Г, У) - доступно полностью избирательно (указать категории инвалидов); ДЧ-В - доступно частично всем; ДЧ-И (К, О, С, Г, У) - доступно частично избирательно (указать категории инвалидов); ДУ - доступно условно, ВНД - недоступно.

3.5. ИТОГОВОЕ ЗАКЛЮЧЕНИЕ о состоянии доступности ОСИ:

Все выявленные недостатки будут устранены во время реконструкции здания школы (если это позволяет конструкция здания).

4. Управленческое решение (проект)

4.1. Рекомендации по адаптации основных структурных элементов объекта:

N п/п	Основные структурно-функциональные зоны объекта	Рекомендации по адаптации объекта (вид работы) <*>
1	Территория, прилегающая к зданию (участок)	не нуждается
2	Вход (входы) в здание	индивидуальное решение с ТСП
3	Путь (пути) движения внутри здания (в т.ч. пути эвакуации)	индивидуальное решение с ТСП
4	Зона целевого назначения здания (целевого посещения объекта)	индивидуальное решение с ТСП
5	Санитарно-гигиенические помещения	индивидуальное решение с ТСП
6	Система информации на объекте (на всех зонах)	индивидуальное решение с ТСП
7	Пути движения к объекту (от остановки транспорта)	индивидуальное решение с ТСП
8	Все зоны и участки	индивидуальное решение с ТСП

<*> Указывается один из вариантов (видов работ): не нуждается; ремонт (текущий, капитальный); индивидуальное решение с ТСП; технические решения невозможны - организация альтернативной формы обслуживания.

4.2. Период проведения работ – не планируется
в рамках исполнения -

(указывается наименование документа: программы, плана)

4.3. Ожидаемый результат (по состоянию доступности) после выполнения работ по адаптации _____

Оценка результата исполнения программы, плана (по состоянию доступности) ____

4.4. Для принятия решения требуется, не требуется (нужное подчеркнуть):

4.4.1. Согласование на Комиссии _____

(наименование Комиссии по координации деятельности в сфере обеспечения доступной среды жизнедеятельности для инвалидов и других МГН)

4.4.2. Согласование работ с надзорными органами (в сфере проектирования и строительства, архитектуры, охраны памятников, другое - указать) _____

4.4.3. Техническая экспертиза; разработка проектно-сметной документации _____

4.4.4. Согласование с вышестоящей организацией (собственником объекта) _____

4.4.5. Согласование с общественными организациями инвалидов _____

4.4.6. Другое _____

Имеется заключение уполномоченной организации о состоянии доступности объекта (наименование документа и выдавшей его организации, дата), прилагается _____

4.7. Информация может быть размещена (обновлена) на Карте доступности субъекта Российской Федерации _____

(наименование сайта, портала)

5. Особые отметки

ПРИЛОЖЕНИЯ:

Результаты обследования:

- | | |
|--|----------------|
| 1. Территории, прилегающей к объекту | на <u>6</u> л. |
| 2. Входа (входов) в здание | на <u>2</u> л. |
| 3. Путей движения в здании | на <u>5</u> л. |
| 4. Зоны целевого назначения объекта | на <u>5</u> л. |
| 5. Санитарно-гигиенических помещений | на <u>3</u> л. |
| 6. Системы информации (и связи) на объекте | на <u>-</u> л. |

Результаты фотофиксации на объекте на 2 л.


Поэтажные планы, паспорт БТИ МБОУ Гаевской ООШ на 12 л.

Другое (в том числе дополнительная информация о путях движения к объекту)

Руководитель

рабочей группы директор школы О.В. Дашук

(Должность, Ф.И.О.)


(Подпись)

Секретарь - педагог-психолог В.А. Кулеш

(Должность, Ф.И.О.)


(Подпись)

Члены рабочей группы:


заместитель директора по УВР Г.Б. Орещенко

(Должность, Ф.И.О.)


(Подпись)


социальный педагог О.Н. Савина

(Должность, Ф.И.О.)


(Подпись)

завхоз Потыкало Е.А.

(Должность, Ф.И.О.)


(Подпись)

В том числе:

представители общественных

организаций инвалидов

председатель НРО РРО ВОИ Ткаченко В.Л.

(Должность, Ф.И.О.)

(Подпись)

(Должность, Ф.И.О.)

(Подпись)

представители организации,

расположенной на объекте

(Должность, Ф.И.О.)

(Подпись)

(Должность, Ф.И.О.)

(Подпись)

Управленческое решение согласовано "___" _____ 20__ г. (протокол N __)
Комиссией (название) _____